

Управление Федеральной службы государственной регистрации, кадастра и картографии по Тверской области
полное наименование органа регистрации прав

Выписка из Единого государственного реестра недвижимости об основных характеристиках и зарегистрированных правах на объект недвижимости


Сведения об основных характеристиках объекта недвижимости

В Единый государственный реестр недвижимости внесены следующие сведения:

Раздел 1 Лист 1

Земельный участок	
вид объекта недвижимости	
Лист №1 Раздел 1	Всего листов раздела 1: 1
23 июля 2019г.	Всего разделов: 3
Кадастровый номер:	Всего листов выписки: 3
Кадастровый номер:	69:10:0000025:6375
Номер кадастрового квартала:	69:10:0000025
Дата присвоения кадастрового номера:	27.03.2019
Ранее присвоенный государственный учетный номер:	данные отсутствуют
Адрес (местоположение):	Российская Федерация, Тверская область, Калининский район, с/п Бурашевское, в районе д. Володино, д.Рейбево, д.Кольцово
Площадь, м2:	818 +/- 10
Кадастровая стоимость, руб:	473442,04
Кадастровые номера расположенных в пределах земельного участка объектов недвижимости:	данные отсутствуют
Категория земель:	Земли населенных пунктов
Виды разрешенного использования:	блокированная жилая застройка
Статус записи об объекте недвижимости:	Сведения об объекте недвижимости имеют статус "актуальные"
Особые отметки:	данные отсутствуют
Получатель выписки:	Ботвинко Ольга Владимировна (представитель правообладателя), Правообладатель: Общество с ограниченной ответственностью "Специализированный застройщик Удача Юго-Запад Капитал", ИНН: 6950192037

полное наименование должности	Главный специалист-эксперт	подпись	инициалы, фамилия
-------------------------------	----------------------------	---------	-------------------



Артамова К.А.


Выписка из Единого государственного реестра недвижимости характеристик и зарегистрированных прав на объект недвижимости
 Сведения о зарегистрированных правах

Земельный участок			
вид объекта недвижимости			
Лист №1	Раздел 2	Всего листов раздела 2: 1	Всего разделов: 3
23 июля 2019г.		Всего листов выписки: 3	
Кадастровый номер:		69:10:0000025:6375	

1	Правообладатель (правообладатели):	1.1	Общество с ограниченной ответственностью "Специализированный застройщик Удача Юго-Запад Капитал", ИНН: 6950192037, ОГРН: 1166952059570
2	Вид, номер и дата государственной регистрации права:	2.1	Собственность 69:10:0000025:6375-69/075/2019-3 23.07.2019 13:38:20
3	Документы-основания	3.1	Договор купли-продажи земельного участка. Выдан 17.07.2019
4	Ограничение прав и обременение объекта недвижимости:	не зарегистрировано	
5	Сведения о наличии решения об изъятии объекта недвижимости для государственных и муниципальных нужд:	данные отсутствуют	
6	Сведения об осуществлении государственной регистрации сделки, права, ограничения права без необходимого в силу закона согласия третьего лица, органа:	данные отсутствуют	

полное наименование должности	Главный специалист-эксперт	подпись	инициалы, фамилия
-------------------------------	----------------------------	---------	-------------------

Специалист-эксперт




Аптамова К.А.

Выписка из Единого государственного реестра недвижимости об основных характеристиках и зарегистрированных правах на объект недвижимости
Описание местоположения земельного участка

Земельный участок
вид объекта недвижимости

Лист №1	Раздел 3	Всего листов раздела 3: 1	Всего разделов: 3	Всего листов выписки: 3
23 июля 2019г.				
Кадастровый номер:		69:10:0000025:6375		
План (чертеж, схема) земельного участка				



Масштаб 1:300
Условные обозначения:

полное наименование должности	Подпись	инициалы, фамилия
СПЕЦИАЛИСТ-ЭКСПЕРТ		Алтаямова К.А.

