


Выписка из Единого государственного реестра недвижимости об основных характеристиках и зарегистрированных правах на объект недвижимости

Сведения об основных характеристиках объекта недвижимости
В Единый государственный реестр недвижимости внесены следующие сведения:

Раздел 1 Лист 1

Земельный участок	
Вид объекта недвижимости	
Лист №1 Раздел 1	Всего листов раздела 1: 1
Всего разделов: 3	
Всего листов выписки: 3	
20 декабря 2018г.	69:10:0000024.7902
Кадастровый номер:	69:10:0000024
Номер кадастрового квартала:	19.04.2018
Дата присвоения кадастрового номера:	данные отсутствуют
Ранее присвоенный государственный учетный номер:	Тверская область, р-н Калининский, с/п Никулинское, д Кривцово
Адрес (местоположение):	1224 +/- 12
Площадь, м2:	2873437.92
Кадастровая стоимость, руб:	данные отсутствуют
Кадастровые номера расположенных в пределах земельного участка объектов недвижимости:	Земли населенных пунктов
Категория земель:	малоэтажная многоквартирная жилая застройка
Виды разрешенного использования:	Сведения об объекте недвижимости имеют статус "актуальные"
Статус записи об объекте недвижимости:	данные отсутствуют
Особые отметки:	Сидько Светлана Владимировна (представитель правообладателя), Правообладатель: Общество с ограниченной ответственностью "Специализированный застройщик Удача Юго-Запад", ИНН: 6950035323
Получатель выписки:	

Главный			
специалист-эксперт			
полное наименование должности	подпись	инициалы, фамилия	





20.08.2018

Выписка из Единого государственного реестра недвижимости об основных характеристиках и зарегистрированных правах на объект недвижимости
 Сведения о зарегистрированных правах

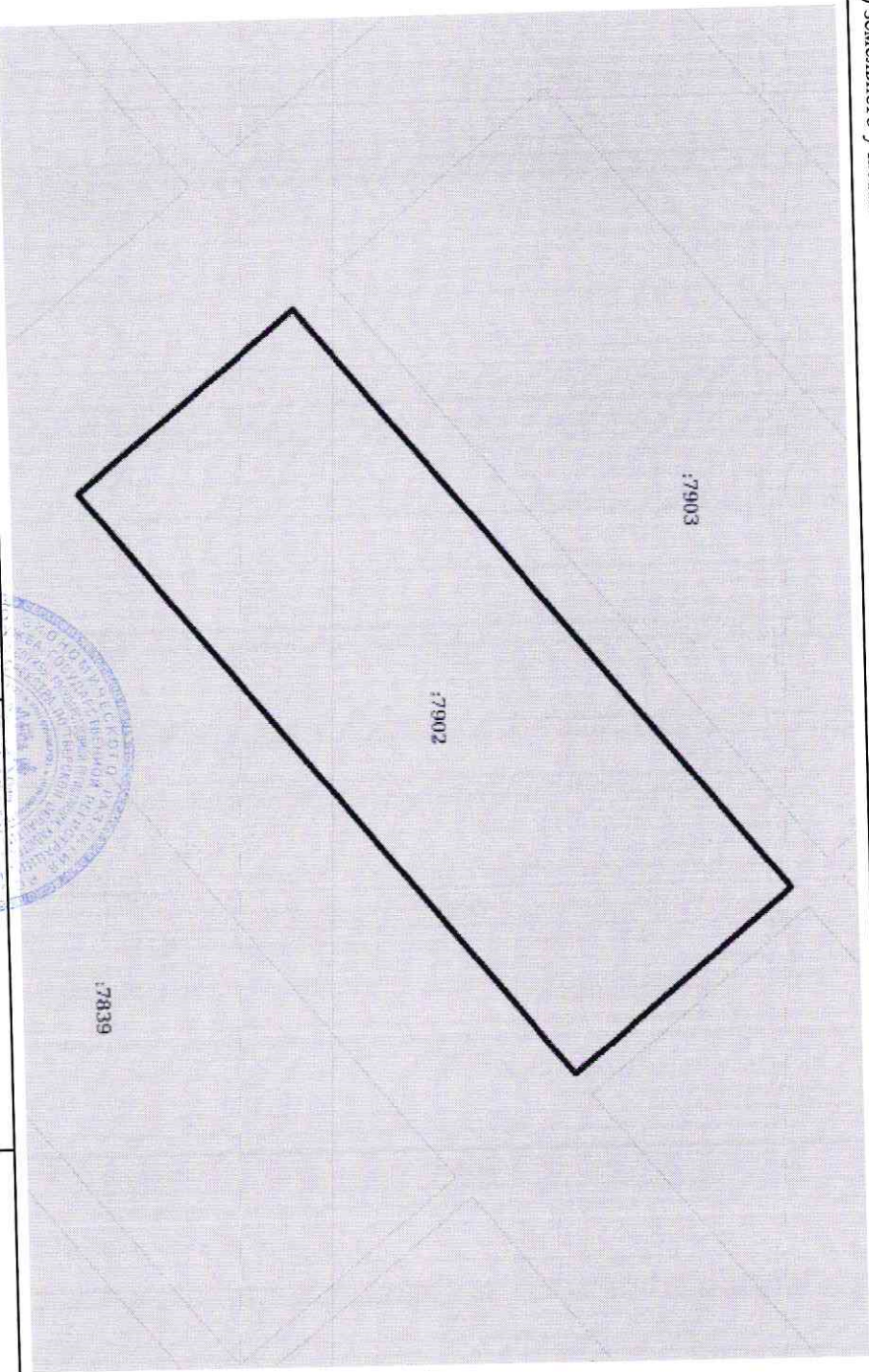
Земельный участок	
Вид объекта недвижимости	
Лист №1	Раздел 2
Всего листов раздела 2: 1	
Всего разделов: 3	
Всего листов выписки: 3	
20 декабря 2018г.	
Кадастровый номер: 69:10:0000024:7902	

1	Правообладатель (правообладатели):	1.1	Общество с ограниченной ответственностью "Специализированный застройщик Удача Юго-Запад", ИНН: 6950035323, ОГРН: 1156952010830
2	Вид, номер и дата государственной регистрации права:	2.1	Собственность 69:10:0000024:7902-69/075/2018-6 20.12.2018 10:12:11
3	Документы-основания	3.1	Договор купли-продажи земельного участка, Выдан 10.12.2018
4	Ограничение прав и обременение объекта недвижимости:	не зарегистрировано	
5	Сведения о наличии решения об изъятии объекта недвижимости для государственных и муниципальных нужд:	данные отсутствуют	
6	Сведения об осуществлении государственной регистрации сделки, права, ограничения права без необходимого в силу закона согласия третьего лица, органа:	данные отсутствуют	

 <p>Главный специалист-эксперт</p>	
Полное наименование должности	Подпись
	М.П.
	Инициалы, фамилия

Выписка из Единого государственного реестра недвижимости об основных характеристиках и зарегистрированных правах на объект недвижимости
Описание местоположения земельного участка

Земельный участок			
вид объекта недвижимости			
Лист №1 Раздел 3	Всего листов раздела 3: 1	Всего разделов: 3	Всего листов выписки: 3
20 декабря 2018г.			
Кадастровый номер:		69.10.0000024.7902	
План (чертеж, схема) земельного участка			



Масштаб 1:500	Условные обозначения:	
	Правный	подпись
полное наименование должности	специалист-эксперт	инициалы, фамилия

