

Выписка из Единого государственного реестра недвижимости об основных характеристиках и зарегистрированных правах на объект недвижимости


Сведения об основных характеристиках объекта недвижимости

В Единый государственный реестр недвижимости внесены следующие сведения:

Раздел 1 Лист 1

Земельный участок	
Вид объекта недвижимости	
Лист №1 Раздел 1	Всего листов раздела 1: 1
17 октября 2018г.	Всего разделов: 3
Кадастровый номер:	69.10.0000024:7839
Номер кадастрового квартала:	69.10.0000024
Дата присвоения кадастрового номера:	12.03.2018
Ранее присвоенный государственный учетный номер:	Данные отсутствуют
Адрес (местоположение):	170518, Тверская область, р-н Калининский, с/пг Никитинское, д Кривово
Площадь, м2:	1223 +/- 12
Кадастровая стоимость, руб:	2871090.34
Кадастровые номера расположенных в пределах земельного участка объектов недвижимости:	данные отсутствуют
Категория земель:	Земли населенных пунктов
Виды разрешенного использования:	Малоэтажная многоквартирная жилая застройка
Статус записи об объекте недвижимости:	Сведения об объекте недвижимости имеют статус "актуальные"
Осobyе отметки:	данные отсутствуют
Получатель выписки:	Сидько Светлана Владимировна (представитель правообладателя), Правообладатель: Общество с ограниченной ответственностью "Специализированный Застройщик Удача Юго-Запад", ИНН: 6950035323

ПОЛНОЕ НАИМЕНОВАНИЕ ДОЛЖНОСТИ	ПОДПИСЬ	ИНИЦИАЛЫ, ФАМИЛИЯ
-------------------------------	---------	-------------------




Выписка из Единого государственного реестра недвижимости об основных характеристиках и зарегистрированных правах на объект недвижимости
Сведения о зарегистрированных правах

Земельный участок			
вид объекта недвижимости			
Лист №1	Раздел 2	Всего листов раздела 2: 1	Всего разделов: 3
17 октября 2018г.		Всего листов выписки: 3	
Кadaстровый номер:		69:10:0000024:7839	

1	Правообладатель (правообладатели):	1.1	Общество с ограниченной ответственностью "Специализированный застройщик Удача Юго-Запад", ИНН: 6950035323, ОГРН: 1156952010830
2	Вид, номер и дата государственной регистрации права:	2.1	Собственность 69:10:0000024:7839-69/075/2018-7 17.10.2018 15:16:43
3	Документы-основания	3.1	Договор купли-продажи земельного участка, Выдан 02.10.2018
4	Ограничение прав и обременение объекта недвижимости:		не зарегистрировано
5	Сведения о наличии решения об изъятии объекта недвижимости для государственных и муниципальных нужд:		данные отсутствуют
6	Сведения об осуществлении государственной регистрации сделки, права, ограничения права без необходимого в силу закона согласия третьего лица, органа:		данные отсутствуют

ПОЛНОЕ НАИМЕНОВАНИЕ ДОЛЖНОСТИ	ПОДПИСЬ	ИНИЦИАЛЫ, ФАМИЛИЯ
-------------------------------	---------	-------------------



Выписка из Единого государственного реестра недвижимости об основных характеристиках и зарегистрированных правах на объект недвижимости
Описание местоположения земельного участка

Земельный участок

вид объекта недвижимости

Лист №1 Раздел 3

Всего листов раздела 3: 1

Всего разделов: 3


Всего листов выписки: 3

17 октября 2018г.

Кадастровый номер:

69:10:0000024:7839

План (чертеж, схема) земельного участка



Масштаб 1:500

Условные обозначения:

Полное наименование должности

подпись

инициалы, фамилия

